

# TraceMaster<sup>®</sup> MultiX-Field

携帯測量システム Ver1.1

## 現場主義!! 携帯測量システム 誕生



Getac

Getac PS236

OS: Windows Mobile 6.1

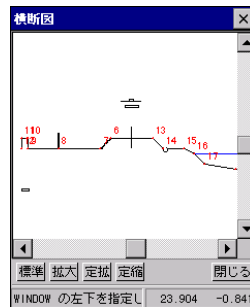
液晶: 3.5型タッチパネル

インターフェース: RS232C, miniUSB, Bluetooth Class 2 内蔵

### 電子野帳システム



### 縦横断・水準観測システム



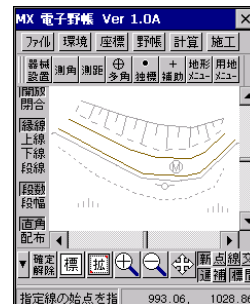
CRT図

M	STA. NO	測点	備考
R	路線名 B	地盤高	冠字
S	0 + 0.000	BP	点名 NO. NO間 20
	90.940		
S	1 + 0.000	NO.1	
	85.982		

起点 測点 備考 INS DEL 閉じる

路線名を入力して下さい

### 平面観測システム



※PS236とほぼ原寸大です

防水・防塵・耐衝撃

バッテリー駆動時間: 約10時間

重量: 530g

# Windows Mobileに対応し携帯性を実現

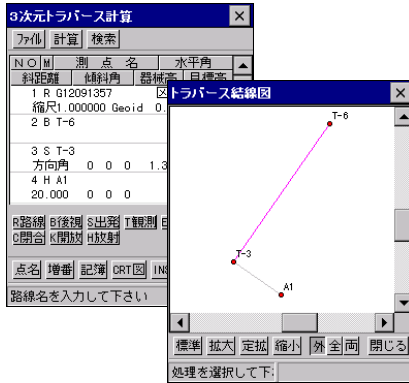
## 電子野帳システム

### 電子野帳

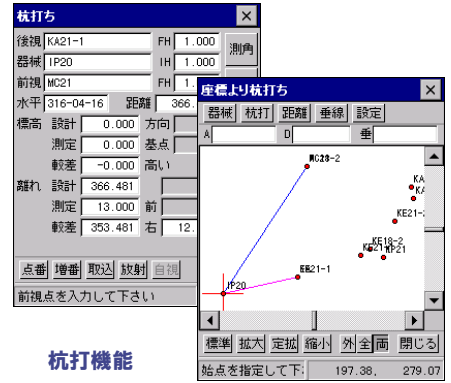


基準点多角観測(3対回まで対応)  
較差表示

### トラバース計算



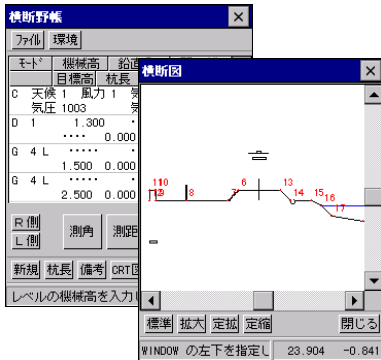
### 杭打



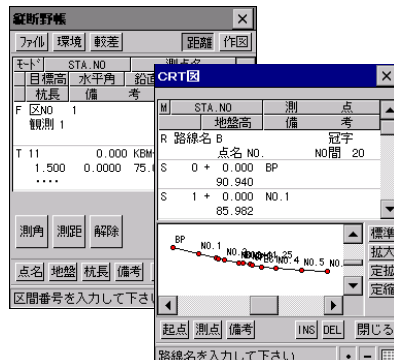
杭打機能  
各社光波対応  
APA(標準フォーマット)

## 縦横断・水準観測システム

### 横断野帳



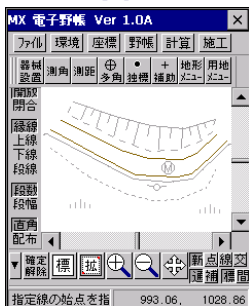
### 縦断野帳



直接・間接・ボール対応  
構造物入力対応  
図化表示切替機能  
各社光波・オートレベル対応  
SIMAフォーマット出力

## 簡易平面観測システム

### 平面



作業規程凡例  
拡張DM対応

## 測量計算(オプション)

### 交点・面積計算

各種座標計算  
面積計算  
画地登録

## システム価格

システム名	標準価格(税込)
電子野帳システム	¥162,000-
縦横断・水準観測システム	¥270,000-
簡易平面観測システム	¥302,400-
測量計算オプション	¥270,000-

※ハードウェアを含まないソフトウェア単体の価格です。  
※ソフトウェアはコンパクトフラッシュメモリで提供されます。  
※ハードウェアは弊社指定のものに限ります。

・本書の全部または一部を個人で使用するには、著作権者である当社の承諾を得ずに複写、複製、転載することを禁じます。  
・本書の内容は2014年4月時点での構成であり、将来予告なしに変更することがあります。  
・Windowsは米国 Microsoft Corporation の登録商標です。  
・TraceMasterは株式会社ピー・エス・トラストの登録商標です。  
・その他、本書に記載されている会社名・製品名は、それぞれ各社の商標または登録商標です。

開発・販売元

お問合せ先

P.S-TRUST 株式会社 ピー・エス・トラスト

〒214-0035 神奈川県川崎市多摩区長沢4-37-13  
TEL 044-978-0221 FAX 044-589-7945  
URL <http://www.ps-trust.co.jp>